

# 中津川市土砂災害ハザードマップ

令和 6 年 2 月作成

## 蛭川地区 3

**対象地区**  
**町切,下沢**




浸水が想定される河川と降雨条件	
和田川	洪水到達時間(約65分)内の降雨量136mm
柏ヶ根川	洪水到達時間(約35分)内の降雨量111mm
一之瀬川	洪水到達時間(約61分)内の降雨量140mm

## 凡 例

- [illegible]

## 公共の避難所一覧

名 称	所在地	電話番号	対象 災害	詳細
1  蛭川小学校	蛭川2298-1	45-2009	  	
2  蛭川中学校	蛭川1798-1	45-2011	  	
3  蛭川公民館「蛭子座」	蛭川12198-1	45-2211	  	
4 蛭川生きがいの家	蛭川4116-1		  	
5 蛭川福祉センターやすらぎ荘	蛭川4862-1	45-3511	  	

※学校は主に体育館について、対象災害の適否を記載しています。  
※対象災害の被害の記号（がけ崩れ、土流、地すべり）、（洪水）に  が重なっている避難所は対象の災害時は利用できません。  
また、 が重なっている避難所は対象の災害利用時に制限があります。  
●公共の避難所は、（拠点避難所）は避難情報等（高齢者等避難、避難指示が発令された場合）、その他の（避難所）は「震度5強以上の地震や近隣に災害が発生した地域」に開設される予定です。

