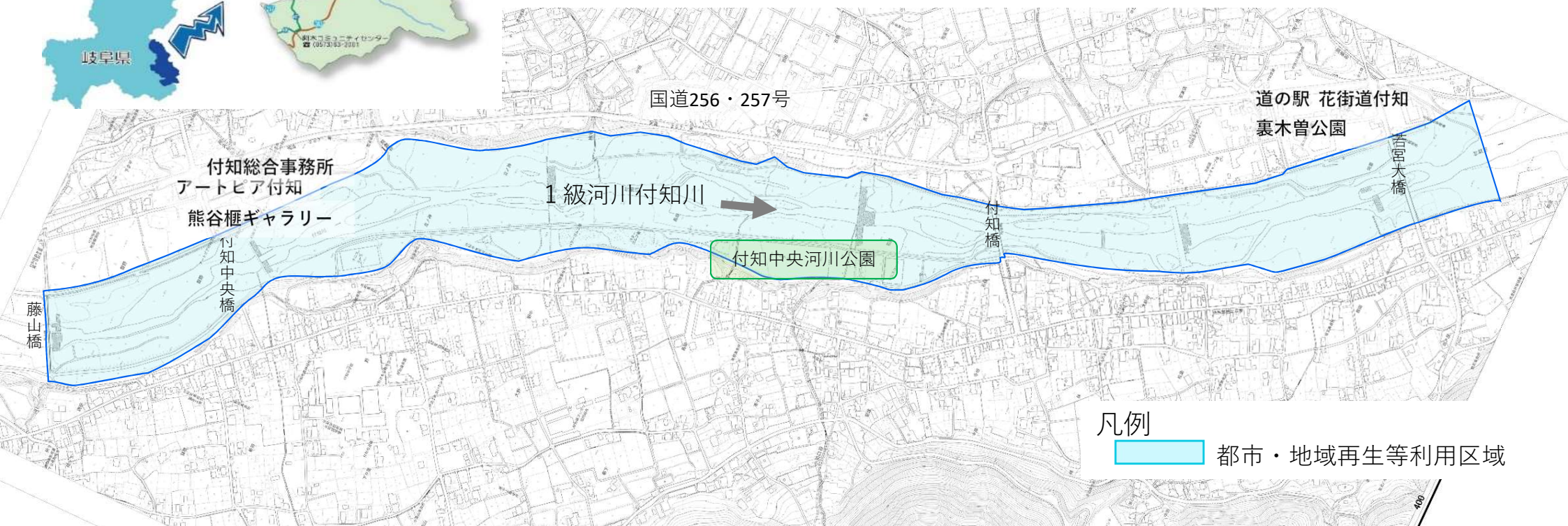




位置図 (都市・地域再生等利用区域)






平面図 (一級河川 付知川)



占用区域平面図 (都市・地域再生等利用区域)

凡例

-  堤防道路占用区域 (利用可能区域)
-  高水敷占用区域 (利用可能区域)
-  都市・地域再生等利用区域

