

2-5 美乃坂本駅周辺施設の立地状況

(1) 生活関連施設（候補）の立地状況

移動等円滑化促進方針・バリアフリー基本構想作成に関するガイドライン（国土交通省）では、常に多数の人が利用する施設、高齢者、障がい者等の利用が多い施設を考慮した上で生活関連施設を選定することとなっています。

本基本構想における生活関連施設の検討に向け、美乃坂本駅周辺に立地する生活関連施設（候補）の立地状況を整理します。対象とする生活関連施設（候補）は下表のとおりです。

また、参考として、美乃坂本駅周辺に立地しない生活関連施設（候補）の一部について、1 km 圏内よりも広い範囲で立地状況を整理します。

表 美乃坂本駅周辺に立地する生活関連施設（候補）

区分	種類
(1) 官公庁等	地域事務所
	郵便局、銀行等
	交番
(2) 教育・文化施設等	学校（小・中・高等学校）
	公民館
(3) 保健・医療・福祉施設	病院、診療所
	総合福祉施設、老人・障がい者福祉施設等
(4) その他の施設	葬祭場
	路外駐車場

(参考) 生活関連施設の設定

生活関連施設には、相当数の高齢者、障害者等が利用する旅客施設、官公庁施設、福祉施設、病院、文化施設、商業施設等多様な施設を位置づけることを想定しています。

生活関連経路は、生活関連施設相互の経路であり、生活関連施設へのアクセス動線や地区の回遊性等に配慮する必要があります。

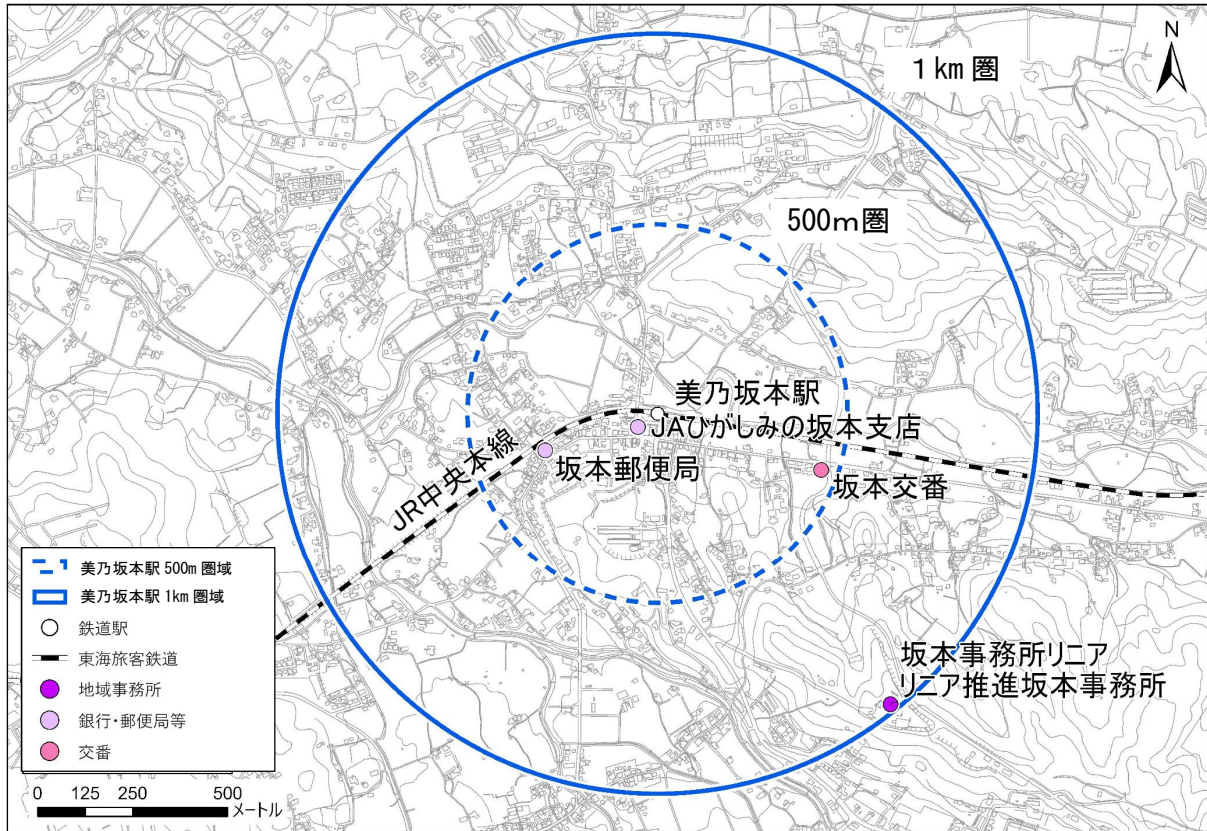


資料：移動等円滑化促進方針・バリアフリー基本構想作成に関するガイドライン

(2) 区分別の分布状況

① 官公庁等

美乃坂本駅周辺には、県や市の庁舎や警察署等の規模の大きい施設は立地していませんが、地域事務所である坂本事務所や市の出先機関であるリニア推進坂本事務所、坂本交番が立地しています。また、銀行・郵便局等の施設として、美乃坂本駅周辺には、JAひがしみの坂本支店や坂本郵便局が立地しています。

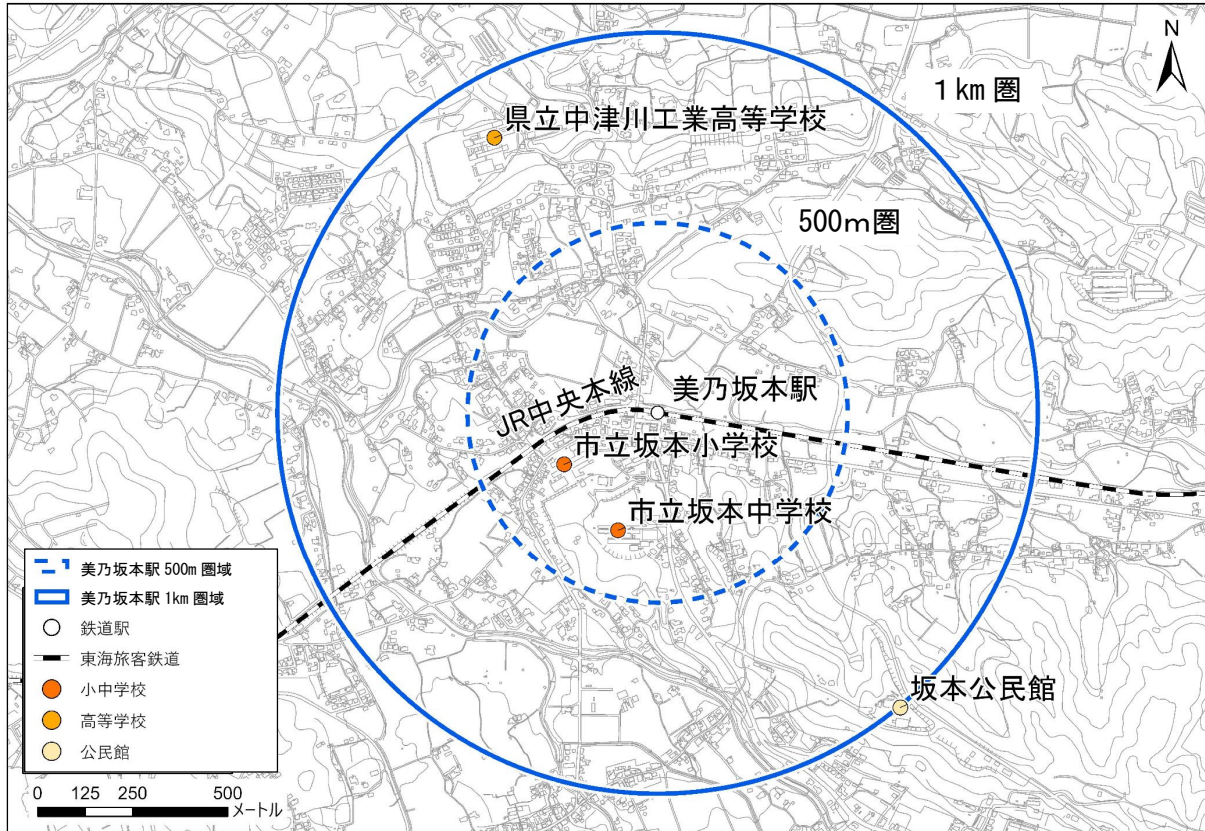


資料：中津川市資料

図 美乃坂本駅周辺の官公庁等

② 教育・文化施設等

美乃坂本駅周辺には、1 km 圏内に市立坂本小学校、市立坂本中学校、県立中津川工業高等学校が立地しています。また、官公庁等で整理した坂本事務所と併設して、坂本公民館が立地しています。



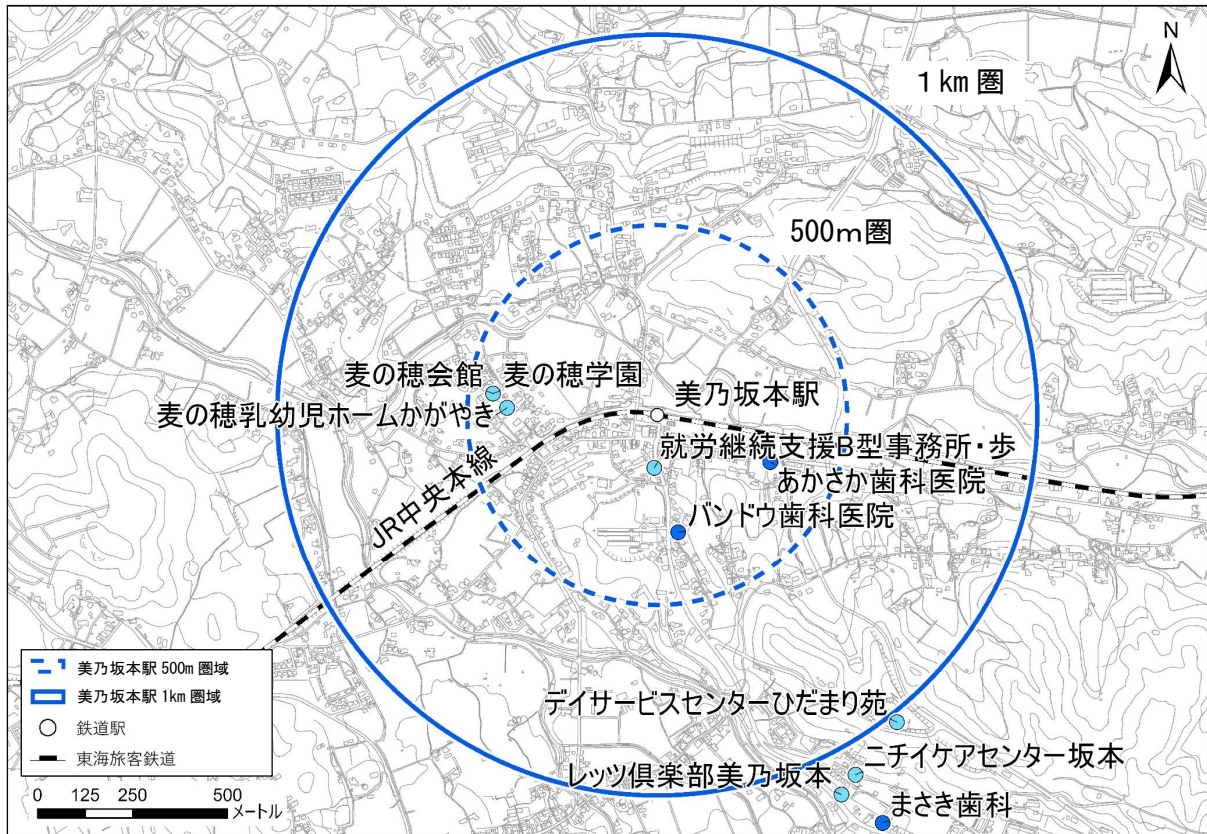
資料：中津川市資料

図 美乃坂本駅周辺の教育・文化施設等

③ 保健・医療・福祉施設

美乃坂本駅周辺には医療施設が立地しているものの、診療科は歯科のみとなっており、内科外科を診療する医療施設は立地していません。

美乃坂本駅周辺には福祉施設が複数立地しており、高齢者福祉に関する施設だけでなく、乳幼児に関する福祉施設や障がい者福祉施設等も立地しています。

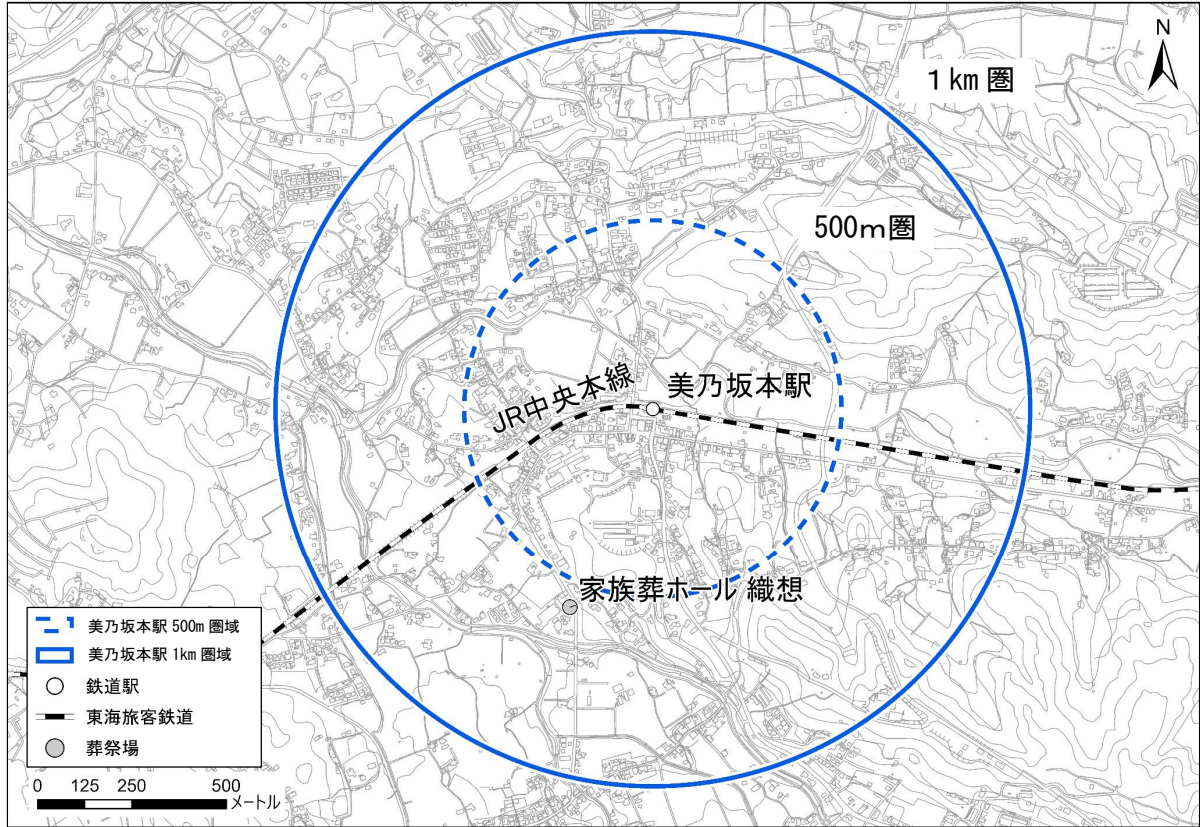


資料：中津川市資料

図 美乃坂本駅周辺の保健・医療・福祉施設

④ その他の施設

美乃坂本駅周辺には葬祭場が立地していますが、結婚式場や観光施設等は立地していません。また、バリアフリー法で新設等の際にバリアフリー化基準への適合要件を満たす路外駐車場※は立地していません。



資料：中津川市資料

図 美乃坂本駅周辺のその他の施設

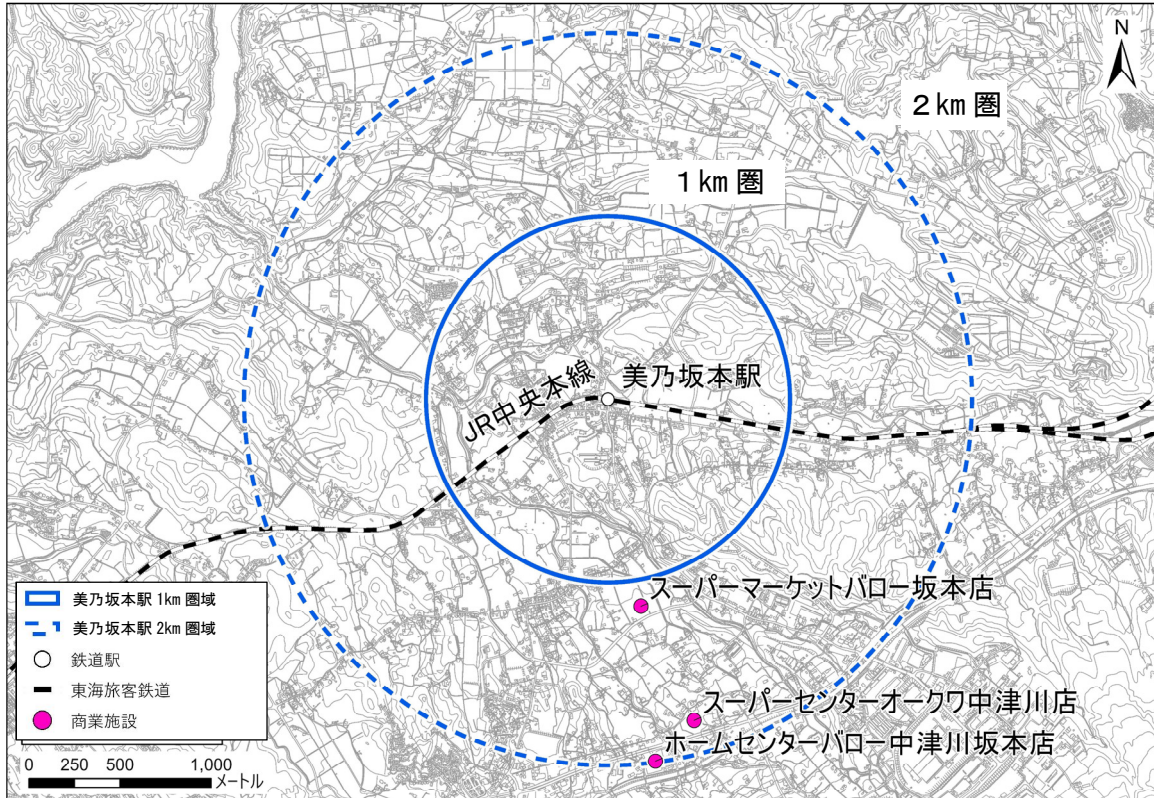
※ 一般の用に供する（不特定多数が使用する）道路以外の場所にある有料駐車場

(参考) 商業施設

美乃坂本駅周辺に大規模小売店舗や商店街等の商業施設は立地していません。

下図に参考として、より広域における大規模小売店舗の立地状況を整理します。

概ね2 km 圏に大規模小売店舗※が複数立地しており、美乃坂本駅の南部にまとまって立地しています。



資料：中津川市資料

図 美乃坂本駅周辺の商業施設（大規模小売店立地法に基づく届出対象の施設）

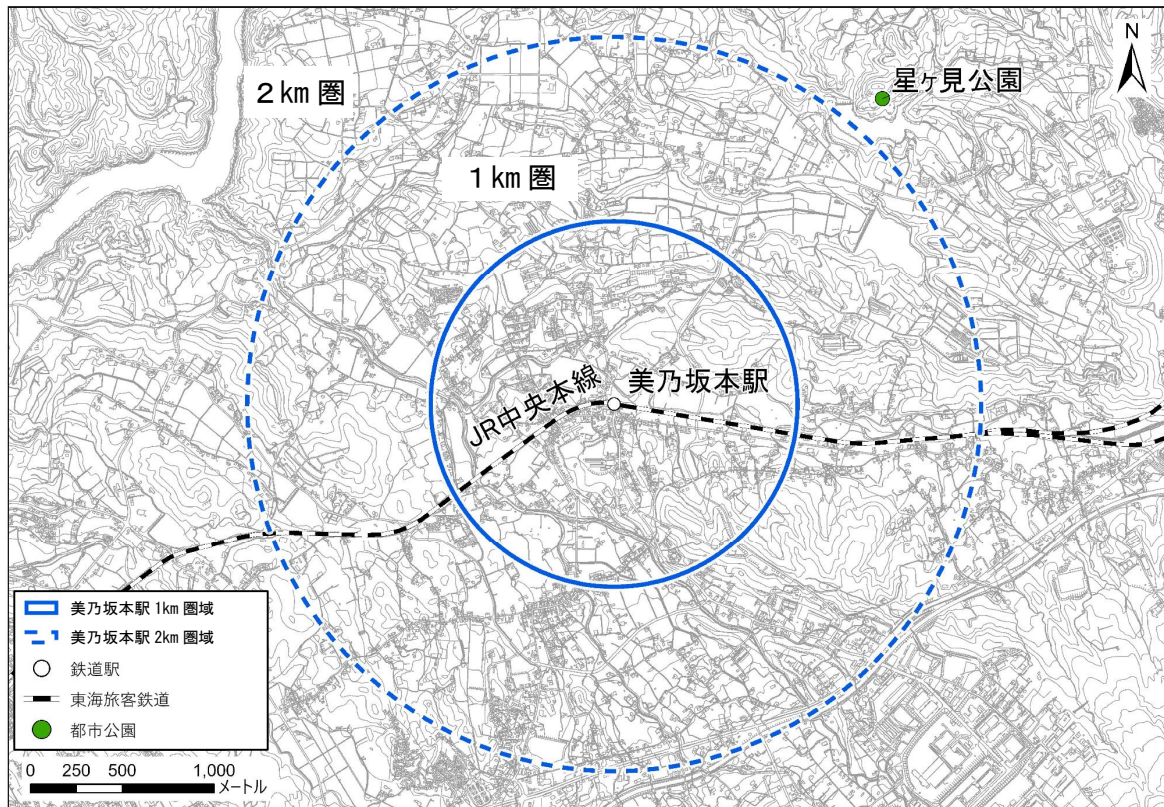
※大規模小売店舗立地法で新設時等に届出が必要となる売り場等店舗の用に供される床面積 1,000 m²以上の小売店を指す

(参考) 宿泊施設、公園・運動施設

美乃坂本駅周辺にビジネスホテルやシティホテル等の宿泊施設及び都市公園や体育館等の公園・運動施設は立地していません。

下図に参考として、より広域における宿泊施設及び都市公園や体育館等の立地状況を整理します。

宿泊可能な最寄りの施設は、美乃坂本駅から2 km 以上離れた北東側の星ヶ見公園に隣接する星ヶ見荘（旅館）及び星が目の杜（グランピング施設）となっています。



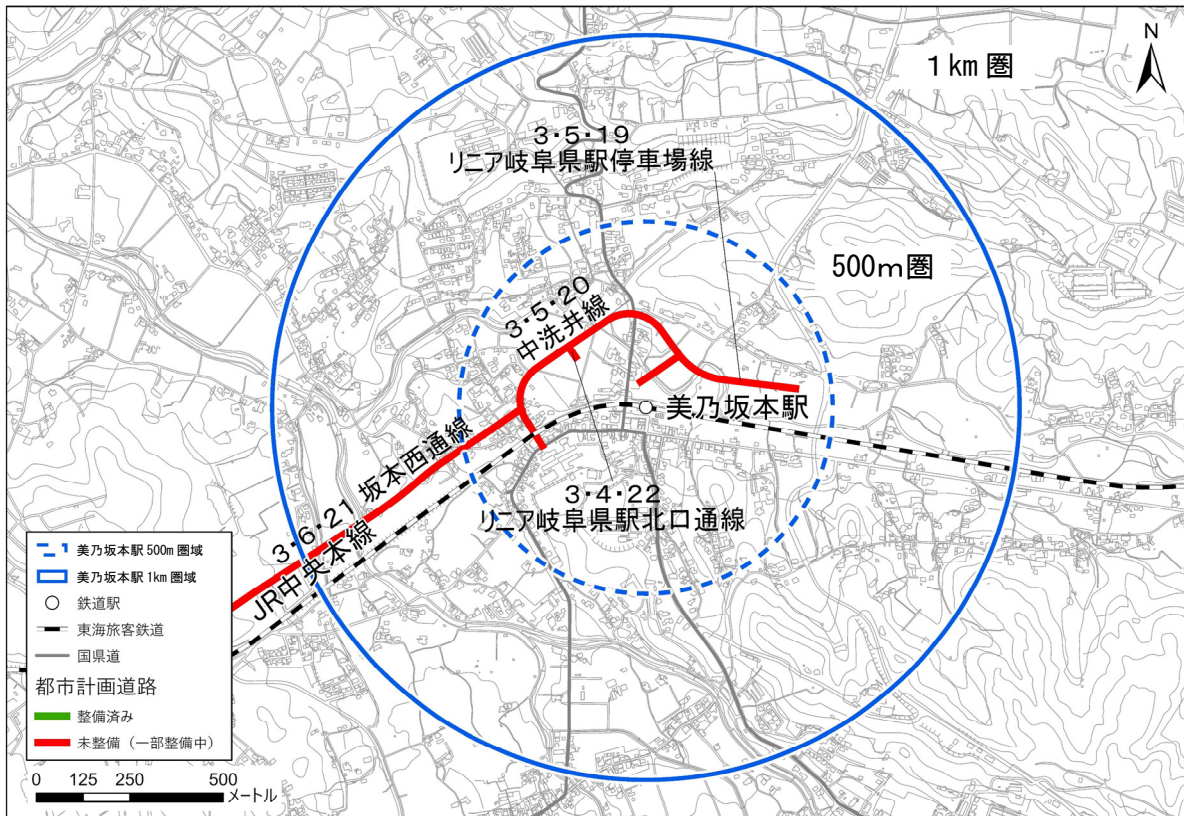
資料：中津川市資料

図 美乃坂本駅周辺の宿泊施設

2-6 道路網の整備状況、通学路の指定状況

(1) 道路網の整備状況

美乃坂本駅周辺ではリニア岐阜県駅の整備を前提とする都市計画道路を決定しており、全て未整備（一部整備中）となっています。今後、リニア岐阜県駅が広域交通拠点としての役割を果たすためには、リニア岐阜県駅の整備に併せ、周辺道路網の整備も求められます。

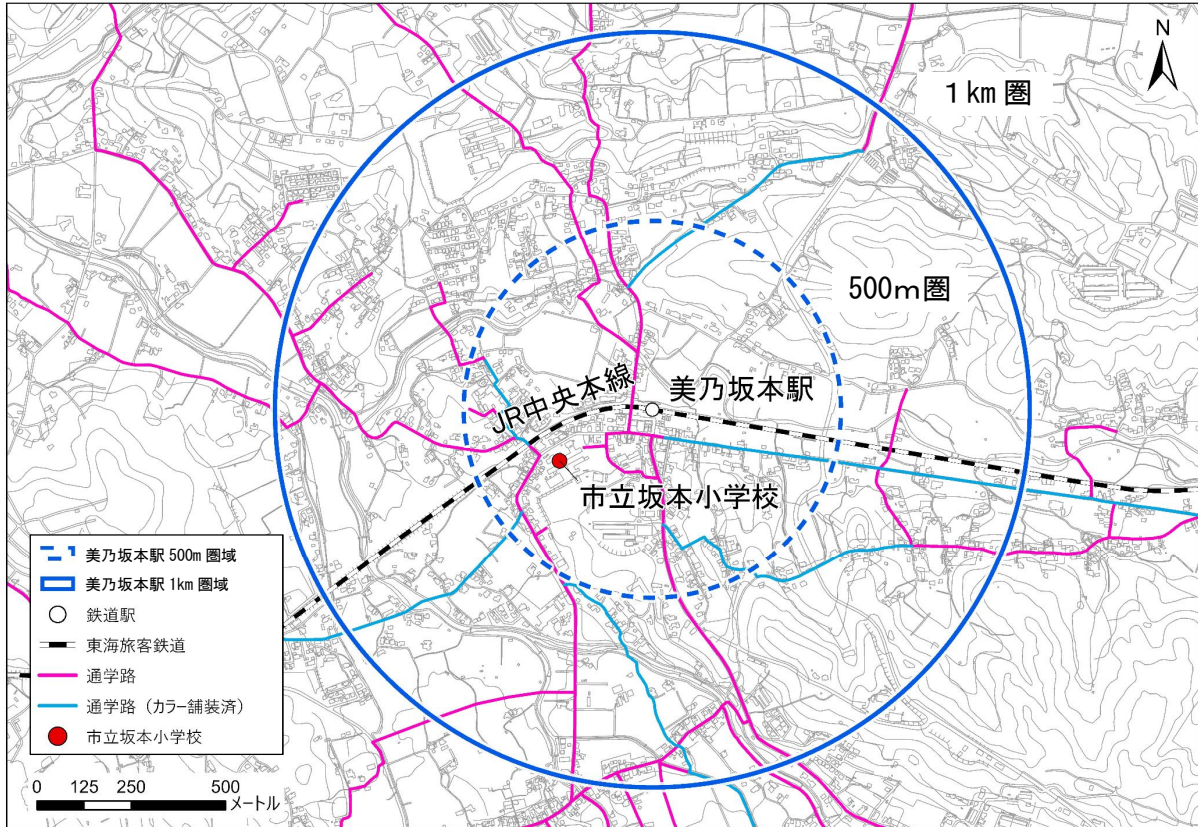


資料：中津川市資料

図 美乃坂本駅周辺の都市計画道路網の整備状況

(2) 通学路の指定状況

美乃坂本駅南側に市立坂本小学校が立地しており、美乃坂本駅周辺に通学路を指定しています。駅周辺の整備により、居住人口が増えることが見込まれ、駅周辺を通学する児童も増加することが想定されます。



資料：中津川市資料

図 美乃坂本駅周辺の通学路の指定状況