中津川市　都市計画基本図

No.224

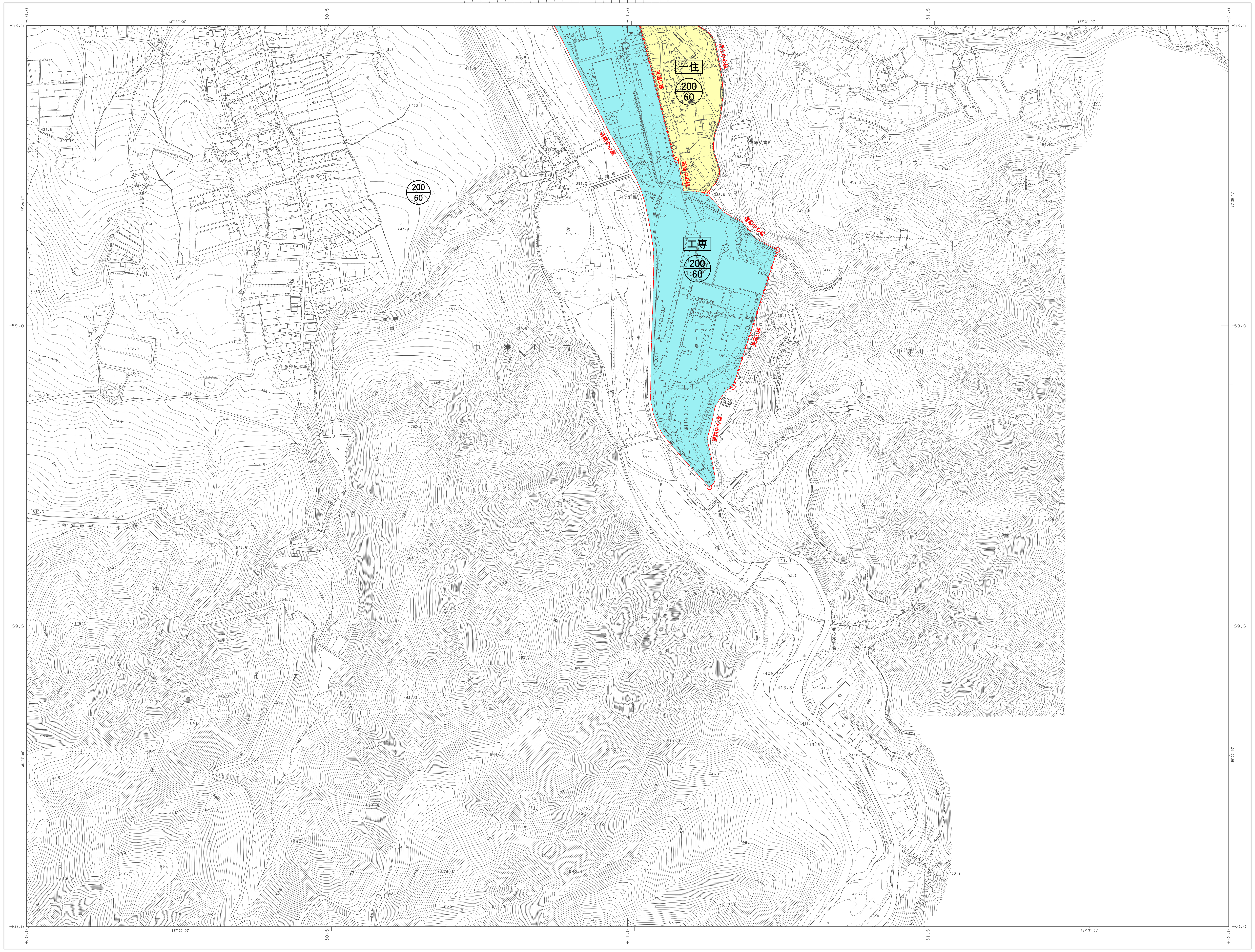

1:2,500

「この測量成果は、国土地理院長の助言を受けて得たものである。
（助言番号）平２５部公第２６号」

中　津　川　市

株式会社トライ調製

1. 平成13年測量
2. 平成15年修正
3. 平成18年修正
4a. 平成25年修正
4b. 平成25年新規

1. (1) 平成12年7月　撮影
(2) 平成12年12月　現地調査
(3) 平成13年3月　測図
2. (1) 平成14年10月　撮影
(2) 平成15年8月　現地調査
3. (1) 平成17年11月　撮影
(2) 平成18年11月　現地調査
4 (1) 平成23年11月　撮影
(2) 平成25年8月　現地調査

213	214	215
223	224	225
233	234	235

概見図

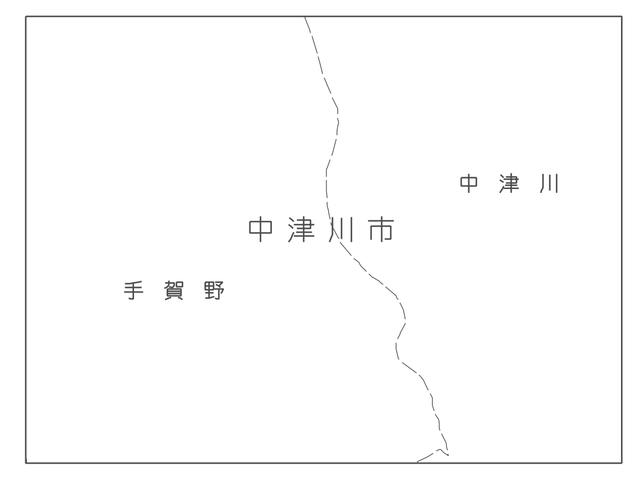

記号

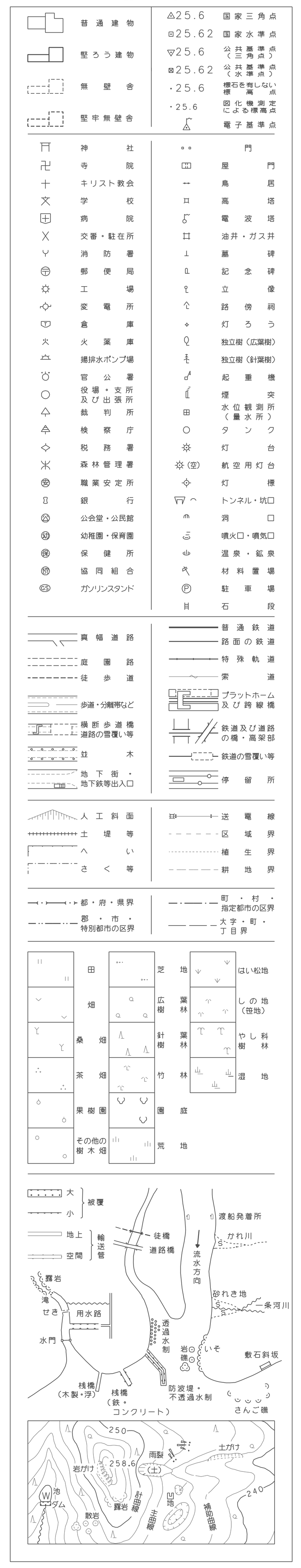

座標参照系の測地原子はJGD2011を指定する。
JGD2011は、平成23年10月21日時点の測量法施行令（昭和24年政令第322号）第2条及び第3条を典拠とする。
投影は横メルカトル図法
図郭に表示してある座標値はキロメートル単位
方眼は0.5キロメートル間隔
図郭に表示してある経緯度目盛りは10秒間隔
高さの基準は東京湾の平均海面
等高線の間隔は２メートル

No.224

凡例

表示	種類	容積率 建ぺい率
一低	第一種低層住居専用地域	60/40, 100/50, 100/60
二低	第二種低層住居専用地域	100/60
一中	第一種中高層住居専用地域	100/60, 200/60
二中	第二種中高層住居専用地域	200/60
一住	第一種住居地域	200/60
二住	第二種住居地域	200/60
準住	準住居地域	200/60
近商	近隣商業地域	200/80, 300/80
商業	商業地域	200/80, 400/80, 600/80
準工	準工業地域	200/60
工業	工業地域	200/60
工専	工業専用地域	200/60
	無指定地域 Ⅲ	200/60
	無指定地域 Ｖ	200/70
	高度利用地区	
	都市計画公園	
	都市計画自動車駐車場	
	その他の都市施設	
	都市公園	
	目に見えない境界線 ・計画線及び計画線からの路線指定 ・道路、鉄道からの路線指定	
	目に見える地物と一致する境界線 ・道路界、河川界、水路界などの中心 ・同地物の境界線上	