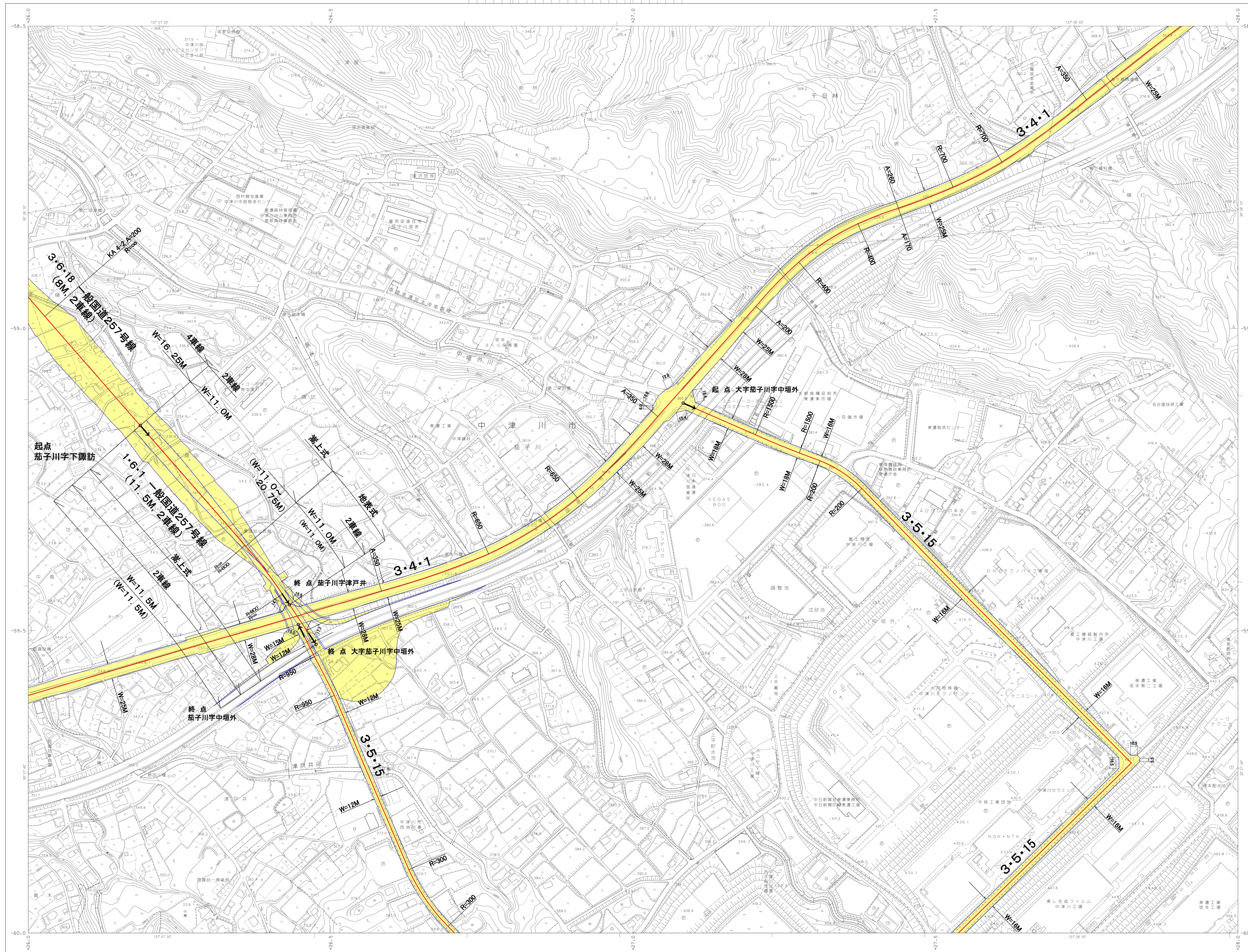



# 中津川市 都市計画基本図

No.222



211	212	213
221	222	223
231	232	233



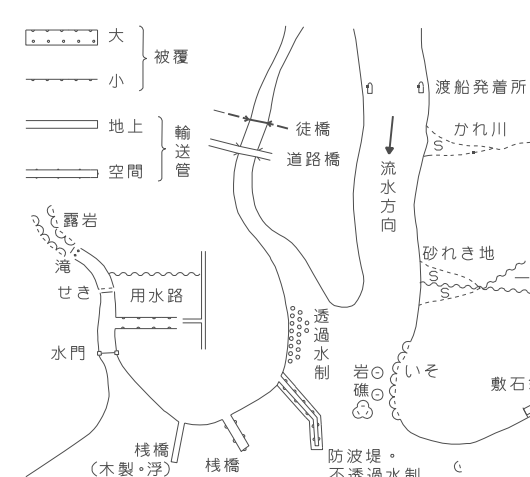
記号

▲	A25.6	国家三角点
△	B25.6	国土地理院水準点
□	W25.6	国土院水準点
○	-25.6	標高15m
●	-25.6	標高10m
○	-25.6	標高5m
○	-25.6	標高0m

○	市庁舎	○	市立図書館
○	市立公民館	○	市立体育館
○	市立中学校	○	市立小学校
○	市立幼稚園	○	市立保育園
○	市立児童館	○	市立老人福祉センター
○	市立障害者福祉センター	○	市立障害者就業・生活支援センター
○	市立障害者相談センター	○	市立障害者相談支援センター
○	市立障害者就業・生活支援センター	○	市立障害者相談支援センター
○	市立障害者就業・生活支援センター	○	市立障害者相談支援センター

—	道路	—	歩道
—	自転車道	—	遊歩道
—	河川	—	調整池
—	公園	—	緑地
—	埋立地	—	埋立予定地
—	埋立予定地	—	埋立予定地
—	埋立予定地	—	埋立予定地

○	市界	○	町界
○	大字界	○	大字界
○	大字界	○	大字界
○	大字界	○	大字界



○	市界	○	町界
○	大字界	○	大字界
○	大字界	○	大字界
○	大字界	○	大字界

この測量成果は、国土院院長の指図を受けて得たものである。  
 (測量番号) 平25第公第26号

- 平成13年度版
- 平成15年度版
- 平成16年度版
- 平成25年度版
- 令和4年度版

- ①平成12年7月 編纂
- ②平成12年12月 測図
- ③平成13年3月 測図
- ④平成14年10月 測図
- ⑤平成15年8月 測図
- ⑥平成17年11月 測図
- ⑦平成18年11月 測図
- ⑧平成25年8月 測図

- ⑨令和2年11月 測図
- ⑩令和4年11月 測図

1:2,500

No.222

中津川市