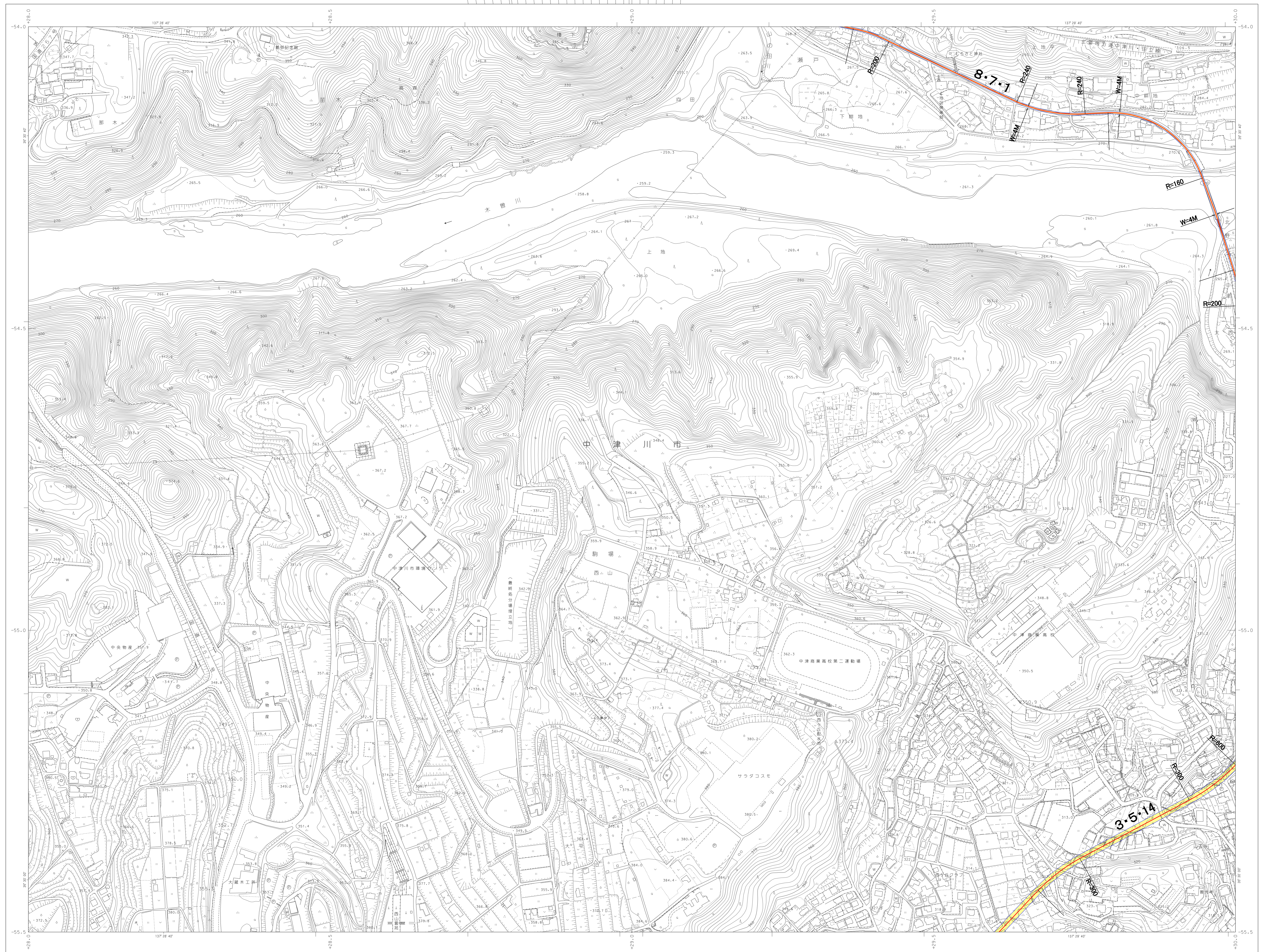
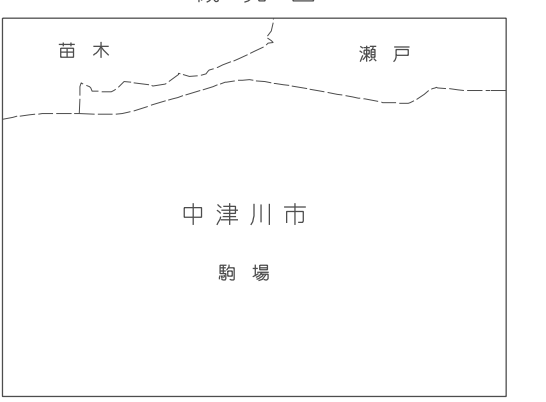


# 中津川市 都市計画基本図

No.190



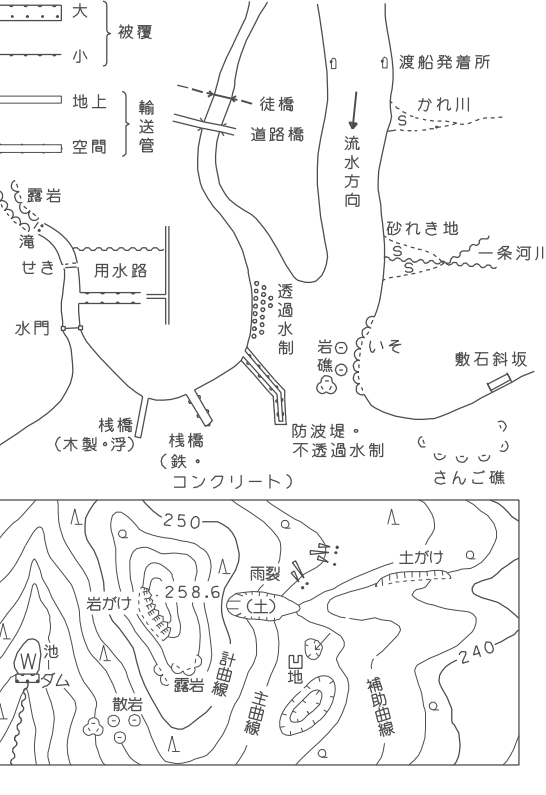
176	177	178
189	190	191
201	202	203



記号

■	第一種市街地	△	第一種市街地
□	第二種市街地	△	第一種市街地
○	第三種市街地	△	第一種市街地
◇	第四種市街地	△	第一種市街地
▽	第五種市街地	△	第一種市街地
◇	第六種市街地	△	第一種市街地
◇	第七種市街地	△	第一種市街地
◇	第八種市街地	△	第一種市街地
◇	第九種市街地	△	第一種市街地
◇	第十種市街地	△	第一種市街地
◇	第十一種市街地	△	第一種市街地
◇	第十二種市街地	△	第一種市街地
◇	第十三種市街地	△	第一種市街地
◇	第十四種市街地	△	第一種市街地
◇	第十五種市街地	△	第一種市街地
◇	第十六種市街地	△	第一種市街地
◇	第十七種市街地	△	第一種市街地
◇	第十八種市街地	△	第一種市街地
◇	第十九種市街地	△	第一種市街地
◇	第二十種市街地	△	第一種市街地

—	第一種市街地	—	第一種市街地
—	第二種市街地	—	第一種市街地
—	第三種市街地	—	第一種市街地
—	第四種市街地	—	第一種市街地
—	第五種市街地	—	第一種市街地
—	第六種市街地	—	第一種市街地
—	第七種市街地	—	第一種市街地
—	第八種市街地	—	第一種市街地
—	第九種市街地	—	第一種市街地
—	第十種市街地	—	第一種市街地
—	第十一種市街地	—	第一種市街地
—	第十二種市街地	—	第一種市街地
—	第十三種市街地	—	第一種市街地
—	第十四種市街地	—	第一種市街地
—	第十五種市街地	—	第一種市街地
—	第十六種市街地	—	第一種市街地
—	第十七種市街地	—	第一種市街地
—	第十八種市街地	—	第一種市街地
—	第十九種市街地	—	第一種市街地
—	第二十種市街地	—	第一種市街地



産物等関係の用地係数はJIS2011を指定する。  
 JIS2011は、平成23年10月21日時点の測量法施行令（昭和24年政令第32号）第2条及び第3条を準拠とする。  
 投影は横メルカトル投影法  
 図面に示したある距離はメートル単位  
 方眼は0.5メートル間隔  
 図面に示したある距離はメートル単位  
 高さの基準は東京湾の平均海面  
 等高線の間隔は2メートル

- 株式会社トライ調製
1. 平成13年測量
  2. 平成15年修正
  3. 平成16年修正
  4. 平成18年修正
  5. 平成19年修正
  6. 平成20年修正
  7. 平成21年修正
  8. 平成22年修正
  9. 平成23年修正
  10. 平成24年修正
  11. 平成25年修正
  12. 平成26年修正
  13. 平成27年修正
  14. 平成28年修正
  15. 平成29年修正
  16. 平成30年修正
  17. 平成31年修正
  18. 平成32年修正
  19. 平成33年修正
  20. 平成34年修正
  21. 平成35年修正
  22. 平成36年修正
  23. 平成37年修正
  24. 平成38年修正
  25. 平成39年修正
  26. 平成40年修正
  27. 平成41年修正
  28. 平成42年修正
  29. 平成43年修正
  30. 平成44年修正
  31. 平成45年修正
  32. 平成46年修正
  33. 平成47年修正
  34. 平成48年修正
  35. 平成49年修正
  36. 平成50年修正
  37. 平成51年修正
  38. 平成52年修正
  39. 平成53年修正
  40. 平成54年修正
  41. 平成55年修正
  42. 平成56年修正
  43. 平成57年修正
  44. 平成58年修正
  45. 平成59年修正
  46. 平成60年修正
  47. 平成61年修正
  48. 平成62年修正
  49. 平成63年修正
  50. 平成64年修正
  51. 平成65年修正
  52. 平成66年修正
  53. 平成67年修正
  54. 平成68年修正
  55. 平成69年修正
  56. 平成70年修正
  57. 平成71年修正
  58. 平成72年修正
  59. 平成73年修正
  60. 平成74年修正
  61. 平成75年修正
  62. 平成76年修正
  63. 平成77年修正
  64. 平成78年修正
  65. 平成79年修正
  66. 平成80年修正
  67. 平成81年修正
  68. 平成82年修正
  69. 平成83年修正
  70. 平成84年修正
  71. 平成85年修正
  72. 平成86年修正
  73. 平成87年修正
  74. 平成88年修正
  75. 平成89年修正
  76. 平成90年修正
  77. 平成91年修正
  78. 平成92年修正
  79. 平成93年修正
  80. 平成94年修正
  81. 平成95年修正
  82. 平成96年修正
  83. 平成97年修正
  84. 平成98年修正
  85. 平成99年修正
  86. 平成100年修正

1:2,500  
 0 50 100 200 300 400 500m

この測量結果は、国土院長の監督を受けて得たものである。  
 (測量番号) 平25第02第2号

No.190