中津川市　都市計画基本図

No．191

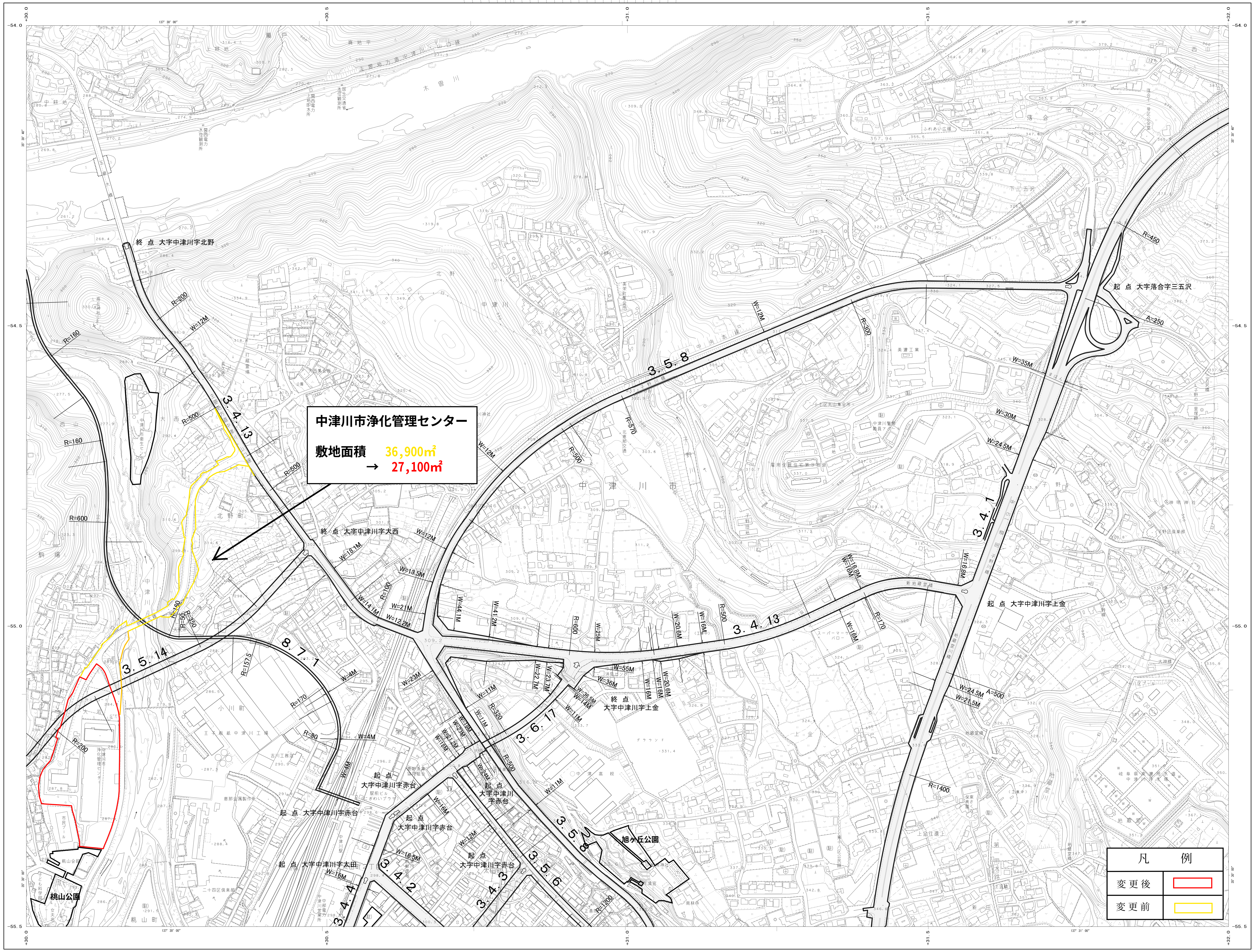

177	178	179
190	191	192
202	203	204

概見図

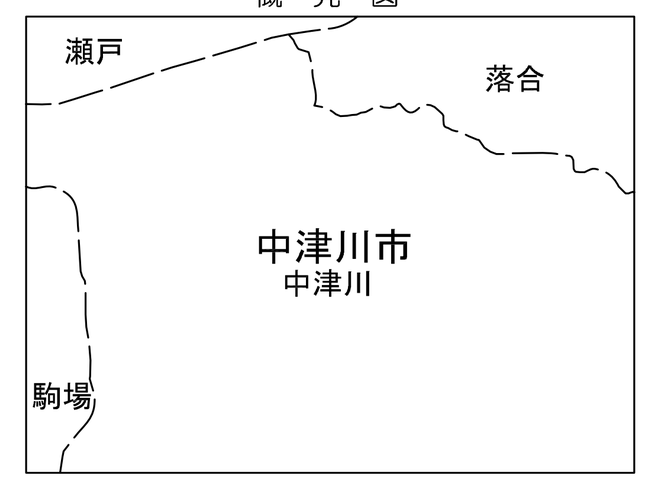

記　号

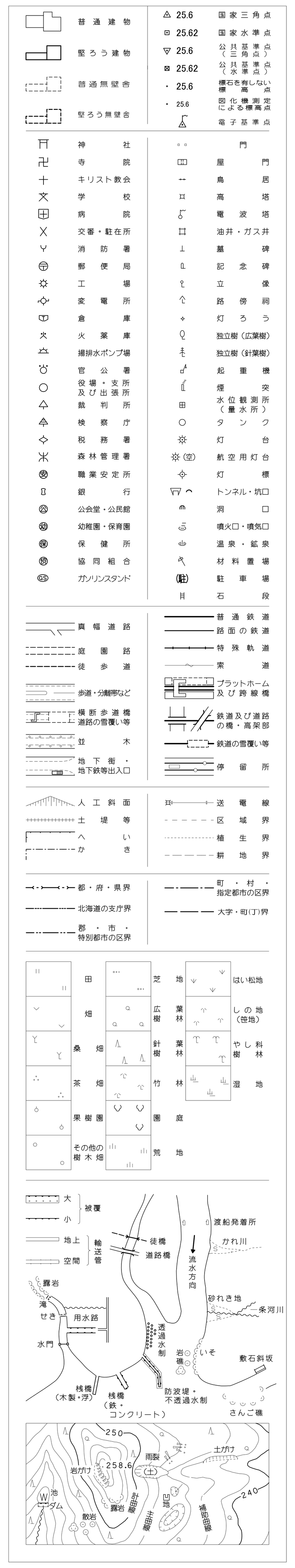

平面直角座標値及び経緯度数値は世界測地系に対応
座標系は平成14年国土交通省告示第9号の規定
による第Ⅶ座標系
投影は横メルカトル図法
図郭に表示してある座標値はキロメートル単位
方眼は0.5キロメートル間隔
図郭に表示してある経緯度目盛りは10秒間隔
高さの基準は東京湾平均海面
等高線の間隔は2メートル

株式会社トライ調製

1．平成 13 年測量
2．平成 15 年修正
3．平成 18 年修正

1．(1) 平成12年 7月　撮 影
(2) 平成12年12月　現地調査
(3) 平成13年 3月　測 図
2．(1) 平成14年10月　撮 影
(2) 平成15年 8月　現地調査
3．(1) 平成17年12月　撮 影
(2) 平成18年10月　現地調査

「この測量成果は、国土地理院長の承認及び助言を得て同院所管の測量標及び測量成果を使用して得たものである。　（承認番号）平１８部公第１４８号」

中　津　川　市

No．191