

岐阜県中津川市加子母

乙女溪谷 夫婦滝 ルートマップ

乙女溪谷キャンプ場から
片道1時間30分の絶景!!

- ◎ 注意事項 ◎
- ・動きやすい服装・革化で。
 - ・木道がぬれている時は大変すべりやすいので注意!!
 - ・植物採取禁止! みんなで大切に。

🚗 駐車場 1台 500円

アクセス

🚗 中津川IC → R256.257 → 中津川市加子母
→ JAがソリススタンド北交差点右折 → 乙女溪谷キャンプ場




🚗 JR高山線 下呂駅 → 濃飛バス「加子母総合事務所行」 → 「舞台山」下車
→ 徒歩4km → 乙女溪谷キャンプ場

登山届
ポストあり!

管理棟

発行 中津川市
イラスト 本間希代子

標高 900m



1280m
1300m
1200m
1100m
1000m
標高 900m

1km 片道約1時間30分 2km

❄️ 厳冬期は、真青に結氷します。青く輝く氷瀑は、迫力満点です!!
(注) 冬期は冬山登山の装備が必要です。

アイゼン
ヘルメット
ハンマール