







付知コース	距離
花街道西側河川敷～河川公園手前(往復)	約 3.0 km

凡例

-  ウォーキングコース
-  道路
-  河川・湖・ため池等
-  橋
-  田・畑・平地等
-  芝生・山・森等



付知川桜並木
(見頃：4月上旬)



河川公園



下付知郵便局



子安神社



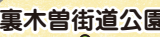
白沢



国道 257



付知交番



裏木曾街道公園



道の駅 花街道付知



松原

スタート
ゴール
花街道西側河川敷



若宮大橋



心がなごむつけち川

なかつがわ健康ウォーキングコース
NAKATSUGAWA Healthy walking course

1日 8000 歩
速歩き 20 分を目指そう！

会話ができる程度の速歩
きを取り入れることで様々
な病気が予防できるよ！

